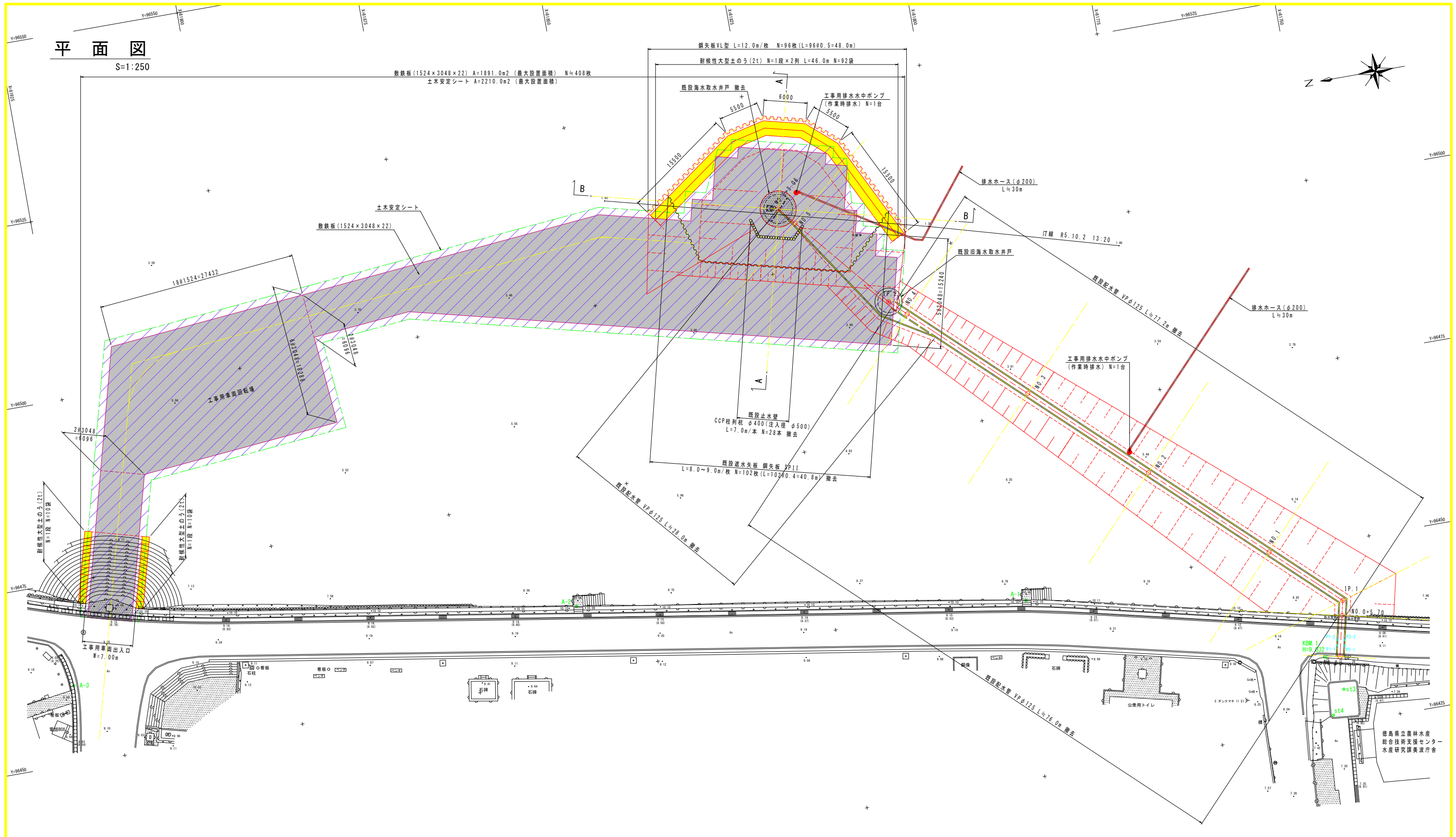


平面図

S=1:250



既設基準点座標リスト				世界測地系			
点名	X座標	Y座標	標高	点名	X座標	Y座標	標高
st3	81757.094	96429.690	9.816				
st4	81759.150	96426.398	9.844				
※標高はA-1を防潮堤天端計画高として直接水準した値							

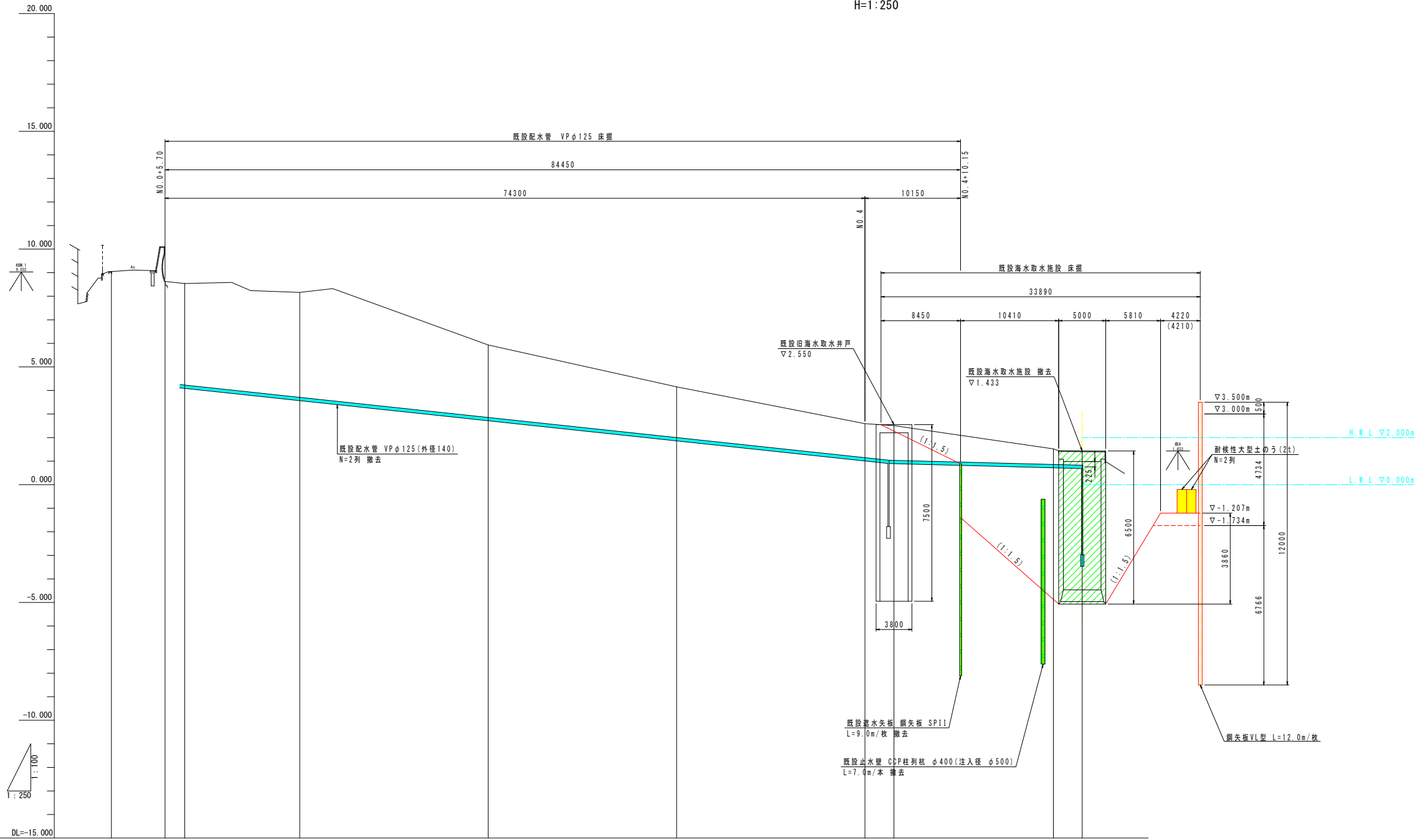
基準点座標リスト				世界測地系			
点名	X座標	Y座標	標高	点名	X座標	Y座標	標高
A-1	81798.317	96449.444	10.100				
A-2	81859.781	96459.472	10.097				
A-3	81930.272	96460.733	8.989				
A-4	81708.279	96426.400	7.974				
※標高はA-1を防潮堤天端計画高として直接水準した値							

中心点座標リスト				世界測地系			
点名	X座標	Y座標	標高	点名	X座標	Y座標	標高
NO.0	81756.843	96434.228					
NO.0+5.70	81755.581	96439.787					
IP.1	81755.120	96441.819					
NO.1	81764.006	96450.202					
NO.2	81778.554	96463.926					
NO.3	81793.103	96477.650					
NO.4	81807.651	96491.374					
IP.2	81809.892	96493.488					
NO.5	81820.159	96506.456					
NO.5+3.06	81822.724	96508.801					

工事名	R6農七 農林 大浜海岸 海水取水施設撤去工事 (担い手確保型) (着手日指定型)		
路線名等	大浜海岸		
業務箇所	海部郡美波町		
図面名	平面図		
縮尺	1/250	図面番号	1 / 10
会社名			
事業者名	徳島県立農林水産総合技術支援センター		

縦断図

V=1:100
H=1:250



勾配 (既設管)	4.228		$i=4.27\%$ $L=12.216m$		1.146		1.031		$i=1.02\%$ $L=16.919m$		0.858	
掘削深	4.450		3.220		2.294		1.585		0.802		0.858	
計画高 (既設管頂高)	4.228		3.707		1.999		1.146		1.031		0.858	
地盤高	9.046		8.164		4.153		2.591		2.506		1.520	
追加距離	5.700		20.000		60.000		80.000		83.081		100.000	
単距離	2.084		12.216		20.000		20.000		3.081		3.080	
測点	NO.0	NO.0 +5.70	IP.1	NO.1	NO.2	NO.3	NO.4	IP.2	NO.5	NO.5 +3.06		
曲線	IP.1 IA=59-27-29						IP.2 IA=6-42-27					

※ 上図 () 数値は、計画鋼矢板直角方向での数値を示す。

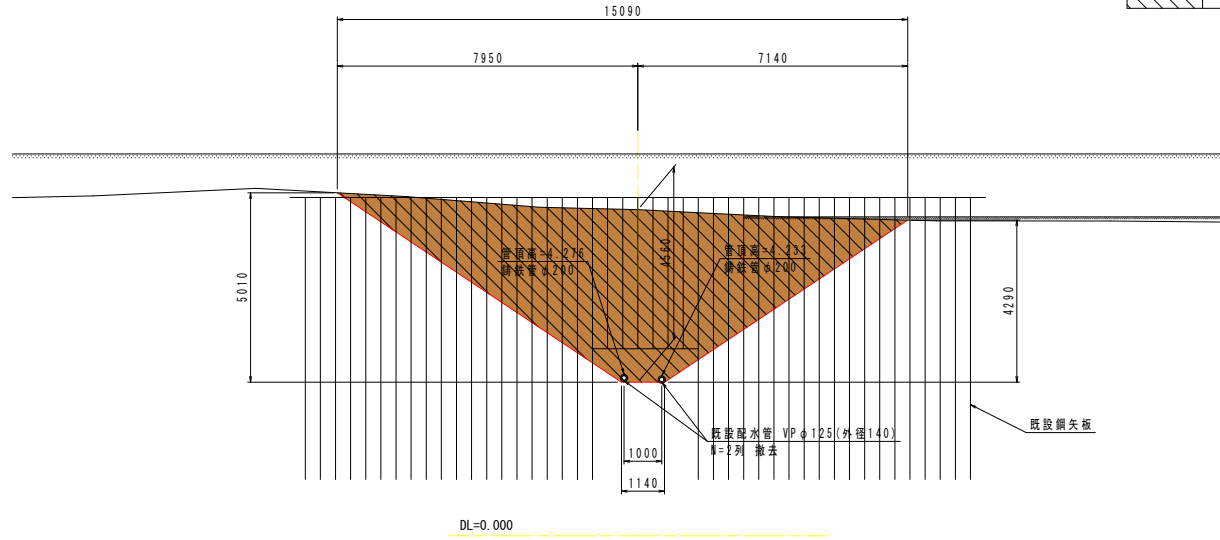
工事名	R6農七 鳥巣 大浜海岸 海水取水施設撤去工事 (担い手確保型) (着手日指定型)		
路線名等	大浜海岸		
業務箇所	海部郡美波町		
図面名	縦断図		
縮尺	縦 1/100	横 1/250	図面番号 2 / 10
会社名			
事業者名	徳島県立農林水産総合技術支援センター		

横断図 (1/3)

S=1:100

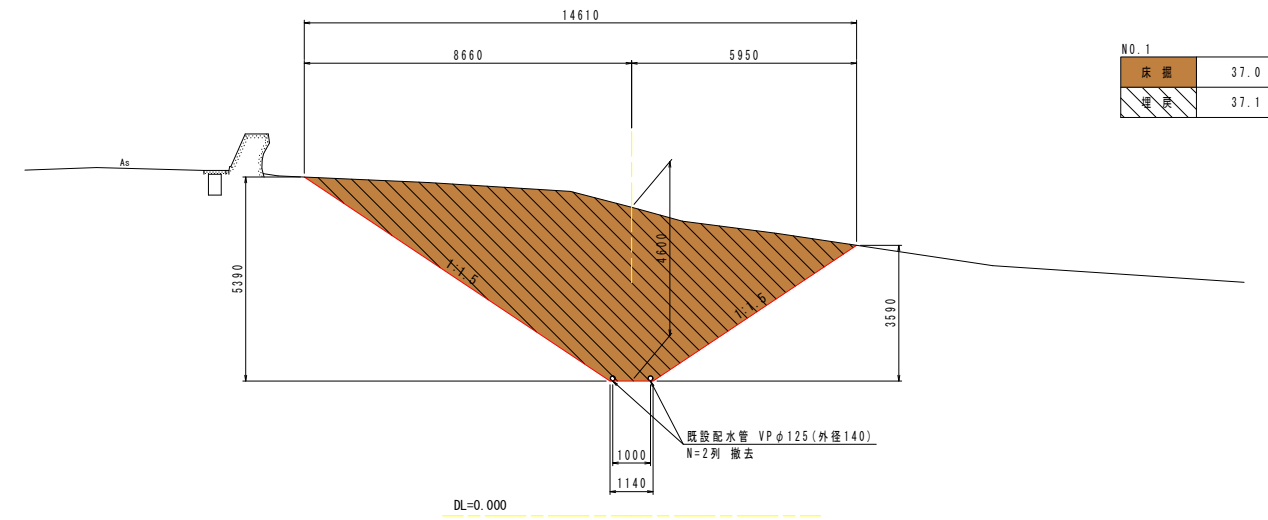
NO. 0+5.70
GH=8.627
FH=

床 面	36.6
堤 岸	36.6

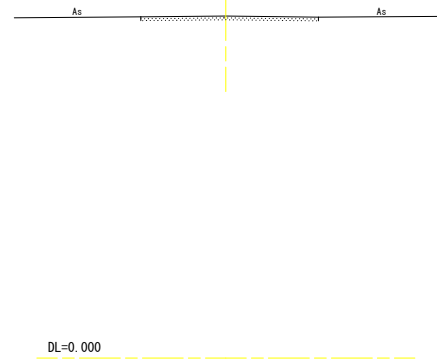


NO. 1
GH=8.164
FH=

床 面	37.0
堤 岸	37.1

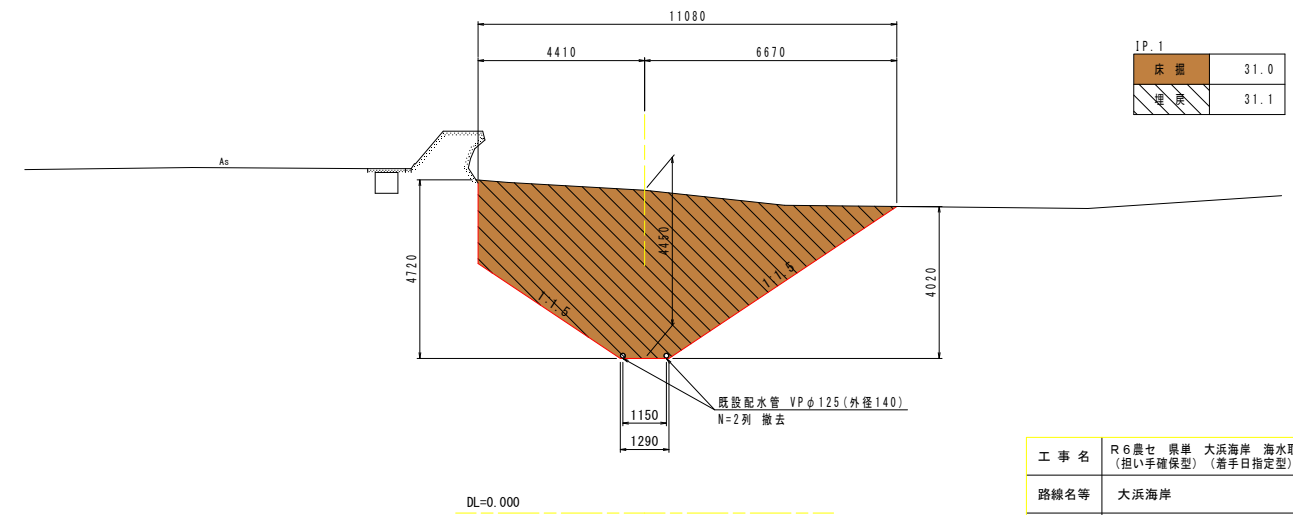


NO. 0
GH=9.046
FH=



IP. 1
GH=8.538
FH=

床 面	31.0
堤 岸	31.1

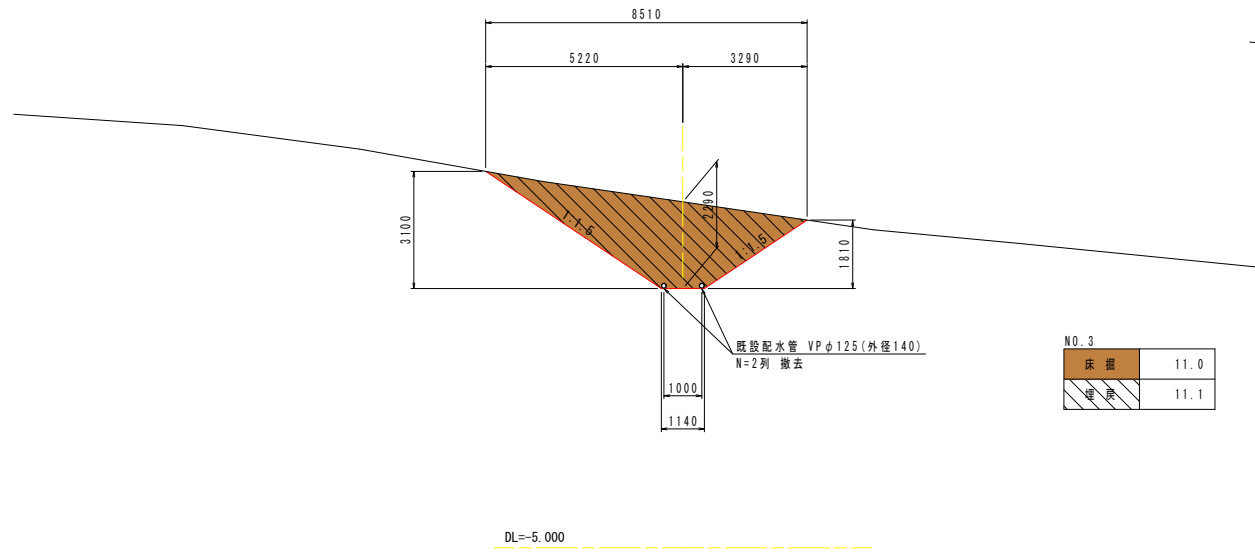


工 事 名	R6農セ 鳥巢 大浜海岸 海水取水施設撤去工事 (担い手確保型) (着手日指定型)		
路線名等	大浜海岸		
業務箇所	海部郡美波町		
図 面 名	横断図 (1/3)		
縮 尺	1/100	図面番号	4 / 10
会 社 名			
事業者名	徳島県立農林水産総合技術支援センター		

横断図 (2/3)

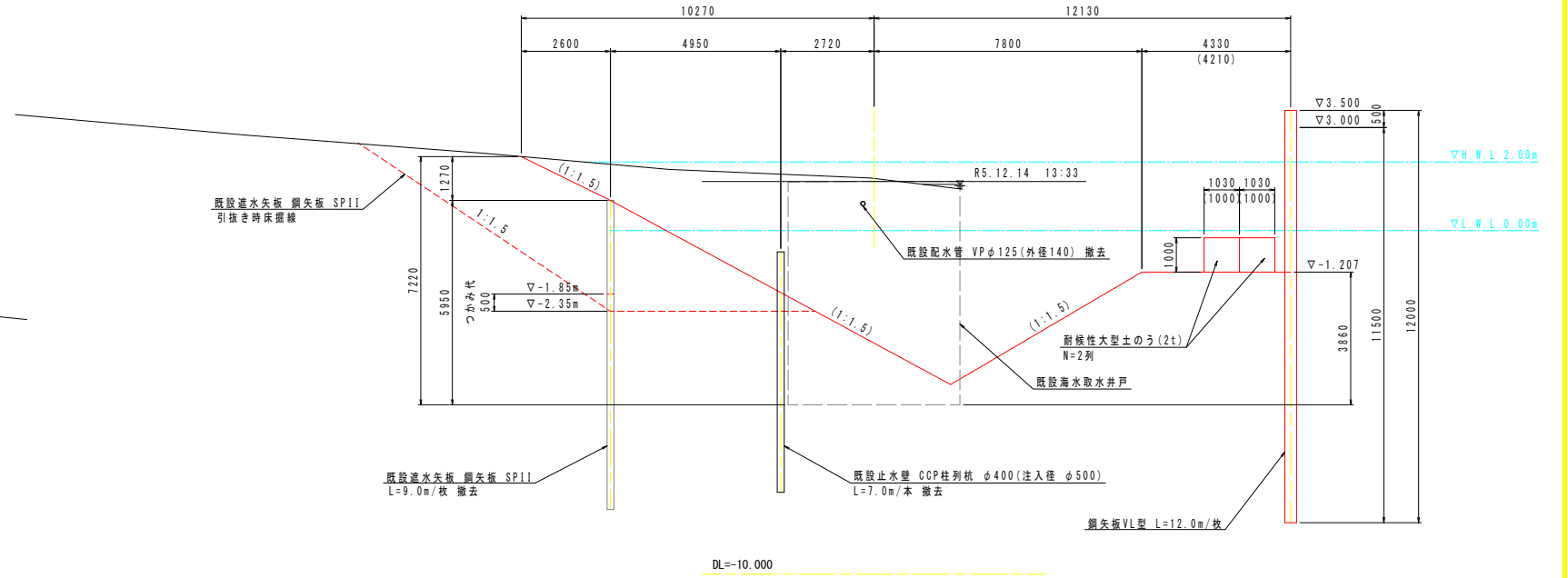
S=1:100

NO. 3
GH=4.153
FH=

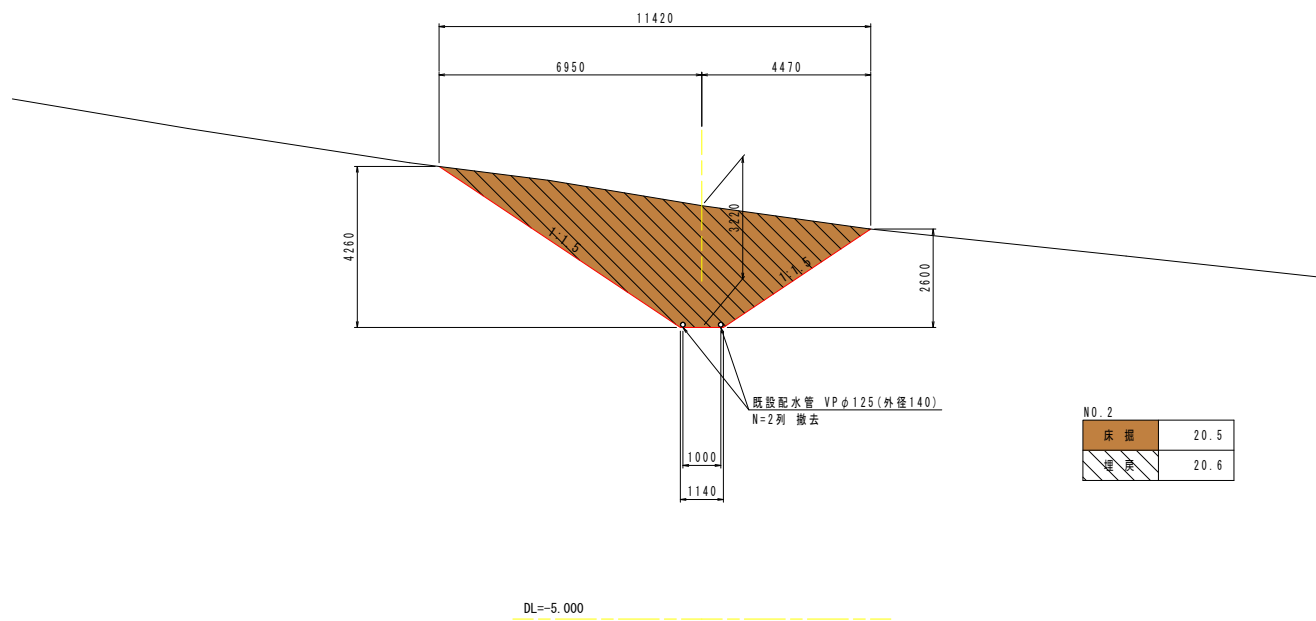


床掘	11.0
埋戻	11.1

NO. 5
GH=1.520
FH=

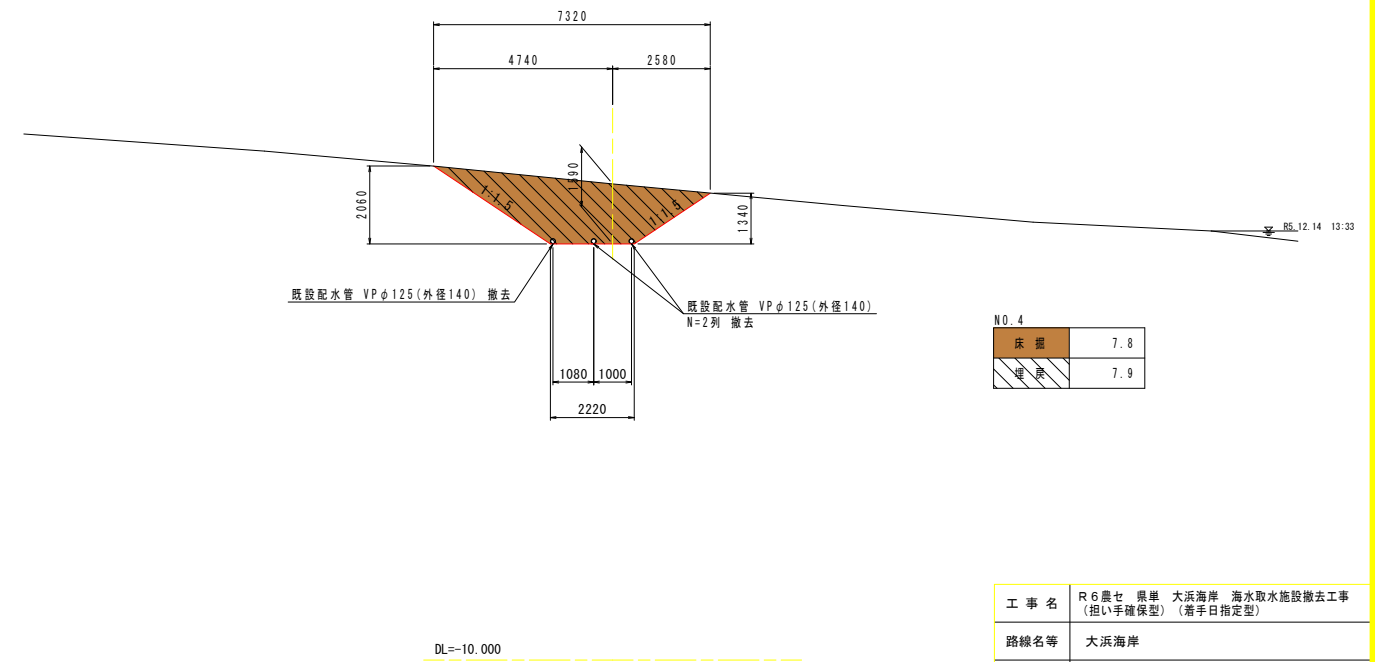


NO. 2
GH=5.933
FH=



床掘	20.5
埋戻	20.6

NO. 4
GH=2.591
FH=



床掘	7.8
埋戻	7.9

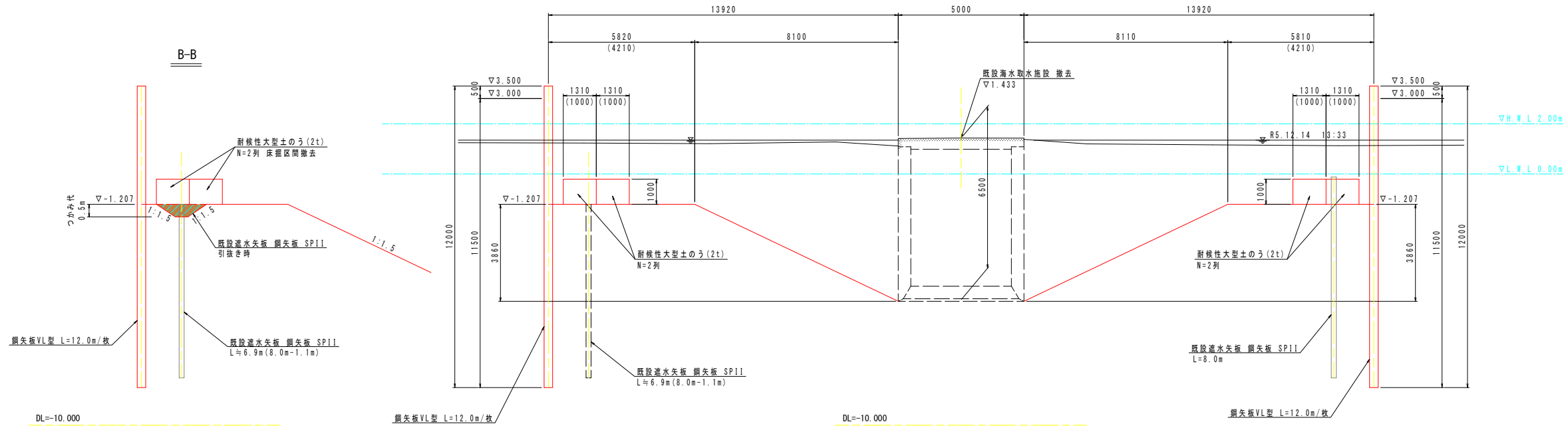
工事名	R6農七 農具 大浜海岸 海水取水施設撤去工事 (担い手確保型) (着手日指定型)		
路線名等	大浜海岸		
業務箇所	海部郡美波町		
図面名	横断図 (2/3)		
縮尺	1/100	図面番号	5 / 10
会社名			
事業者名	徳島県立農林水産総合技術支援センター		

横断図 (3/3)

S=1:100

NO. 5+3.06 (B-B)

GH=1.433
FH=

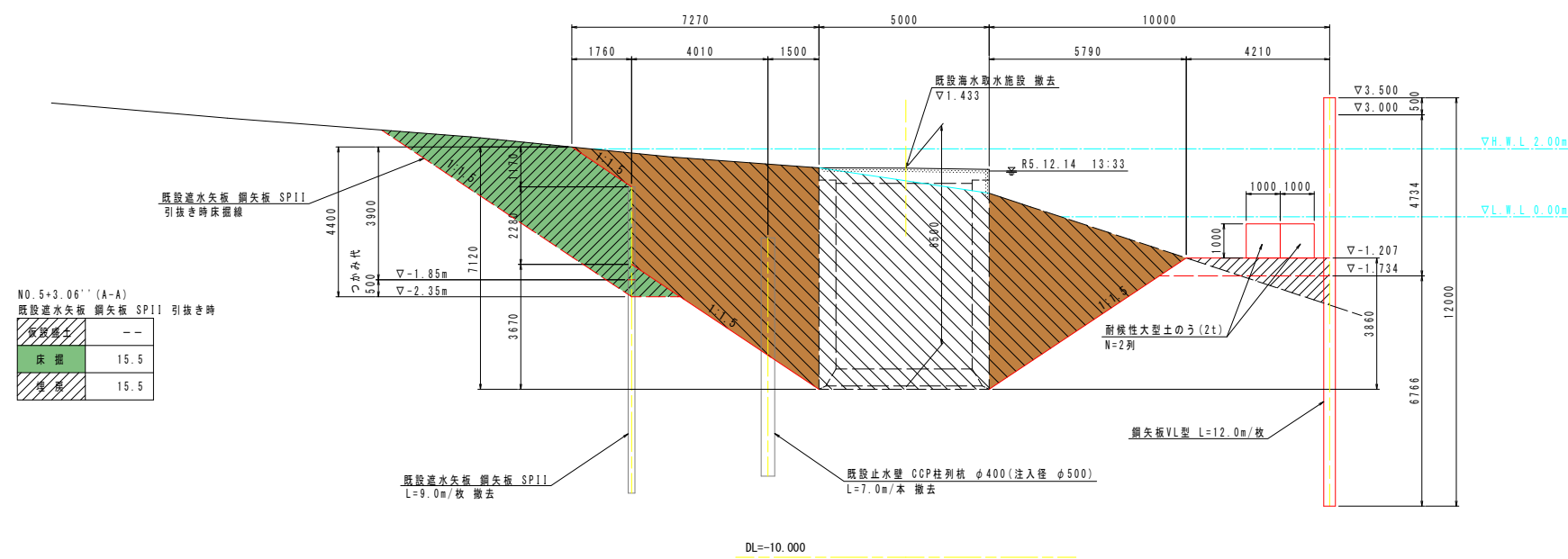


B-B
既設止水板 鋼矢板 SP11 引抜き時

既設土	--
床掘	0.6
埋戻	0.6

NO. 5+3.06 (A-A)

GH=1.433
FH=



NO. 5+3.06 (A-A)
既設止水板 鋼矢板 SP11 引抜き時

既設土	--
床掘	15.5
埋戻	15.5

NO. 5+3.06 (A-A)

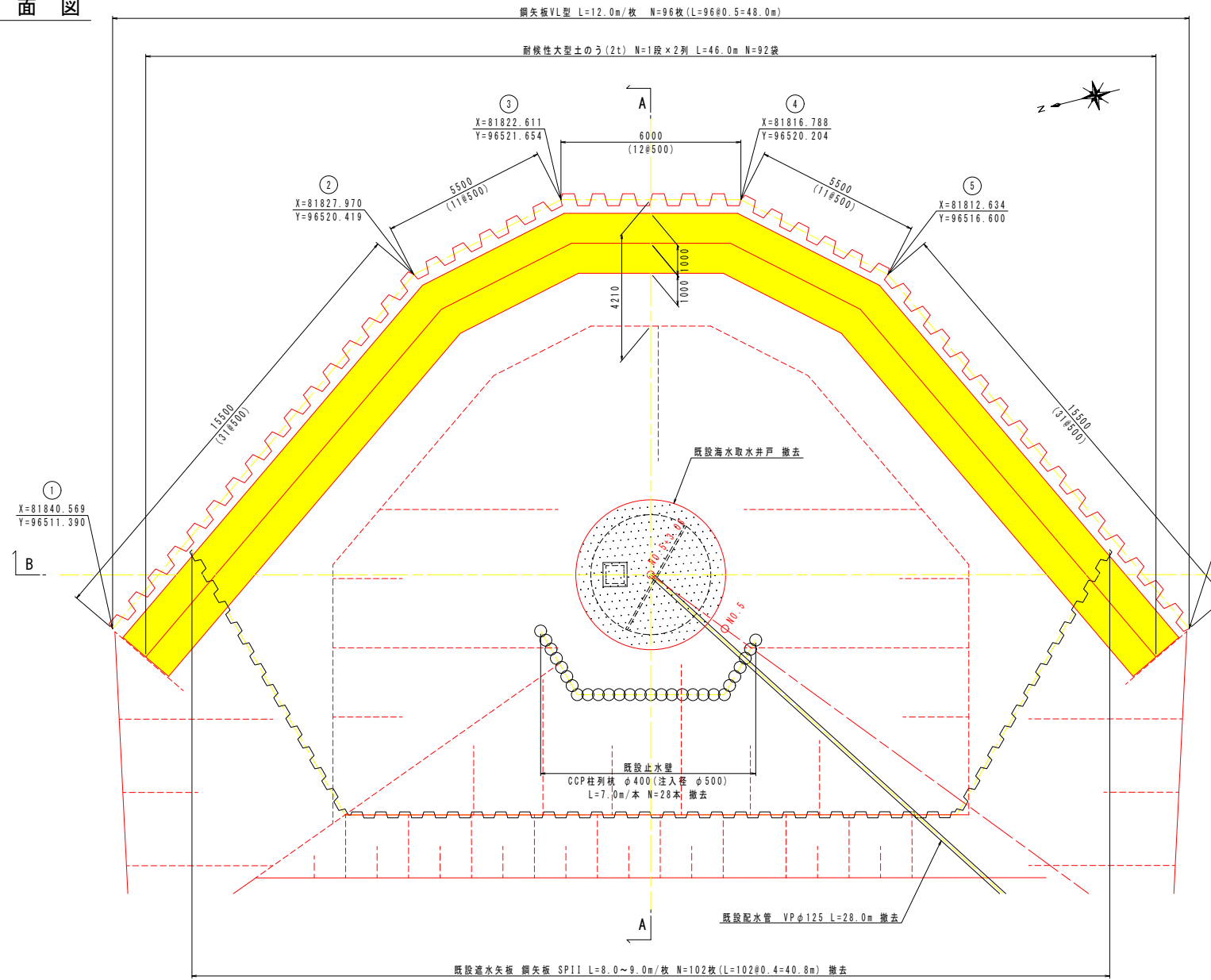
既設土	2.9
床掘	44.4
埋戻	75.1

NO. 5+3.06 (A-A)

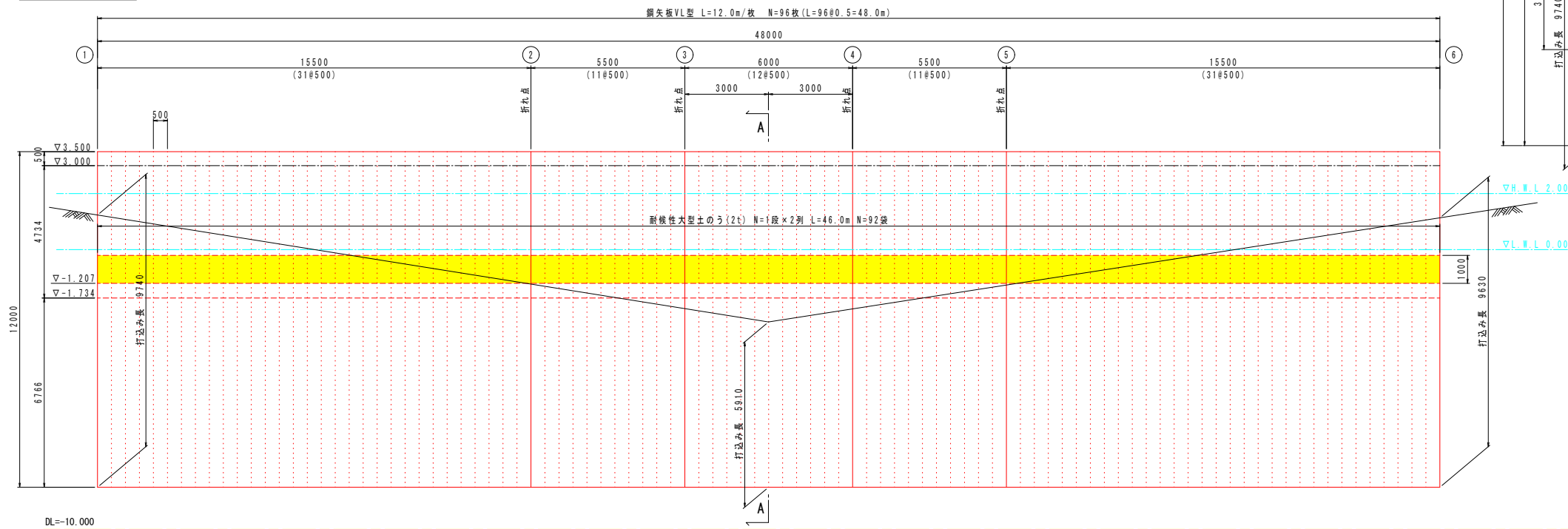
既設土	2.9
床掘	75.1
埋戻	75.1

工事名	R6農七 県単 大浜海岸 海水取水施設撤去工事 (担い手確保型) (着手日指定型)		
路線名等	大浜海岸		
業務箇所	海部郡美波町		
図面名	横断図 (3/3)		
縮尺	1/100	図面番号	6 / 10
会社名			
事業者名	徳島県立農林水産総合技術支援センター		

平面図



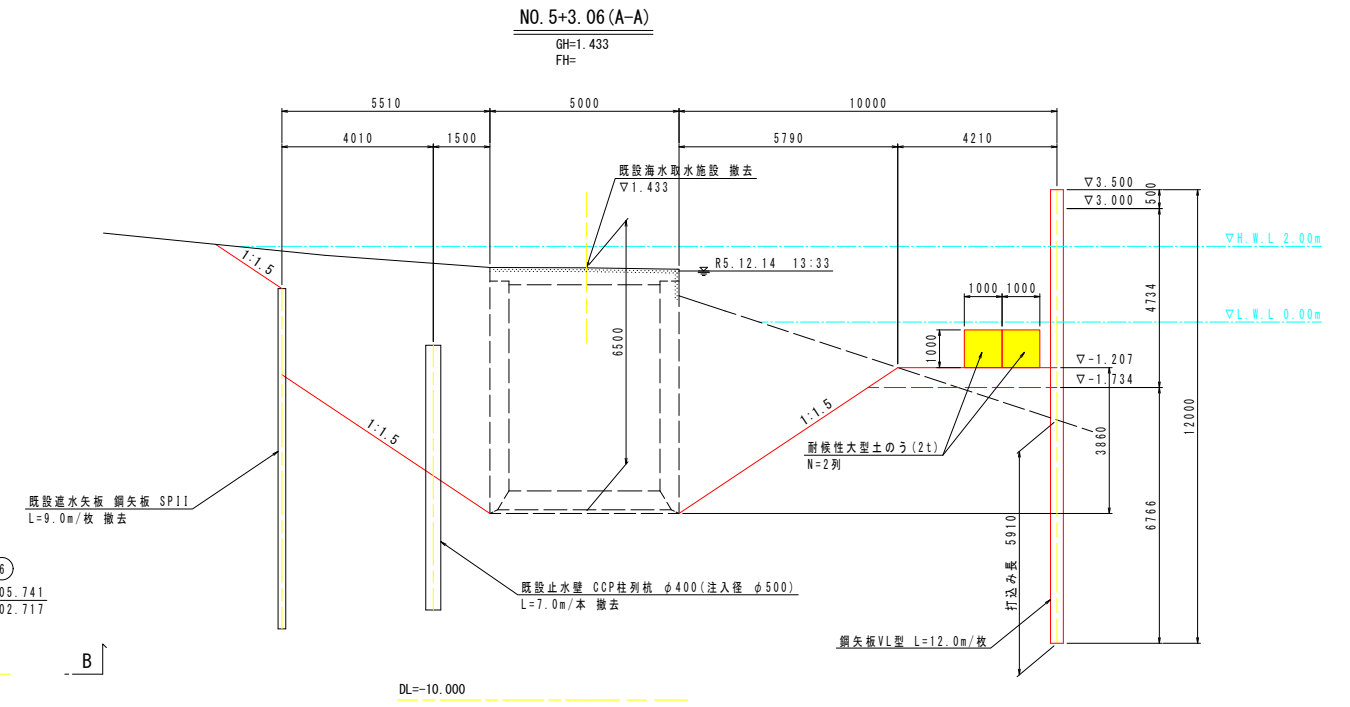
展開図



鋼矢板設置詳細図

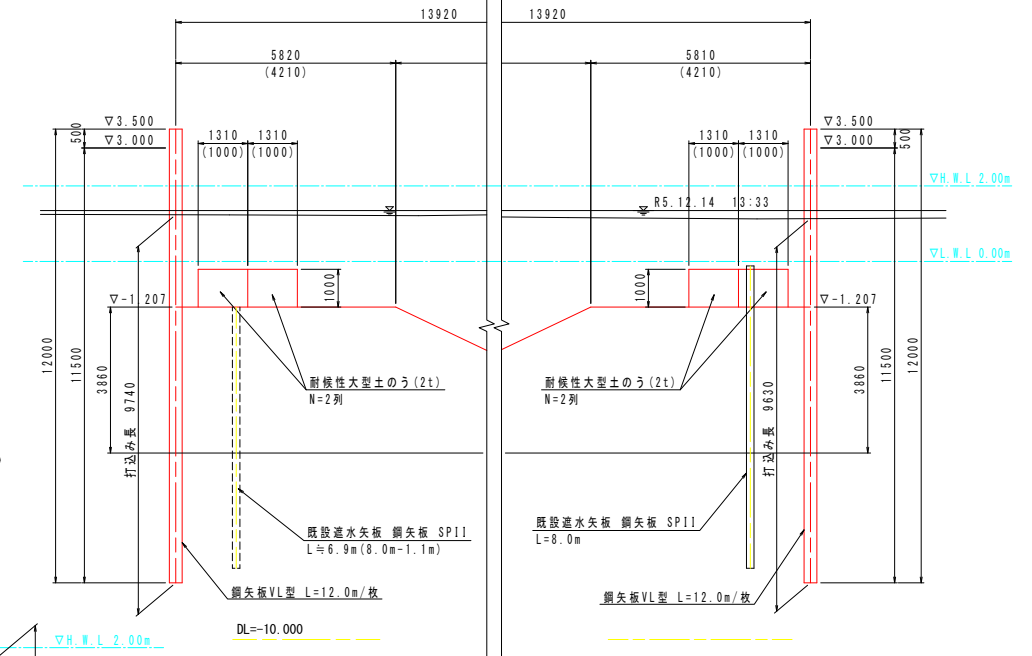
S=1:100

断面図

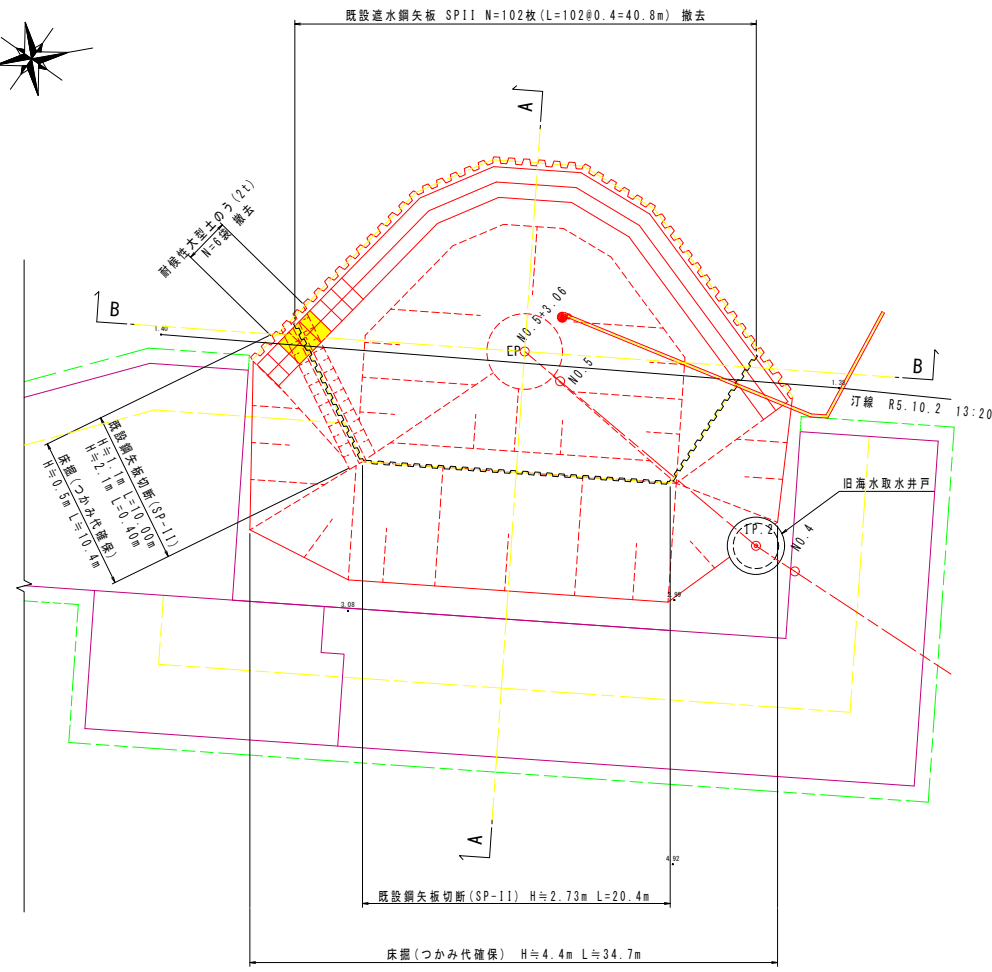


NO. 5+3.06 (B-B)

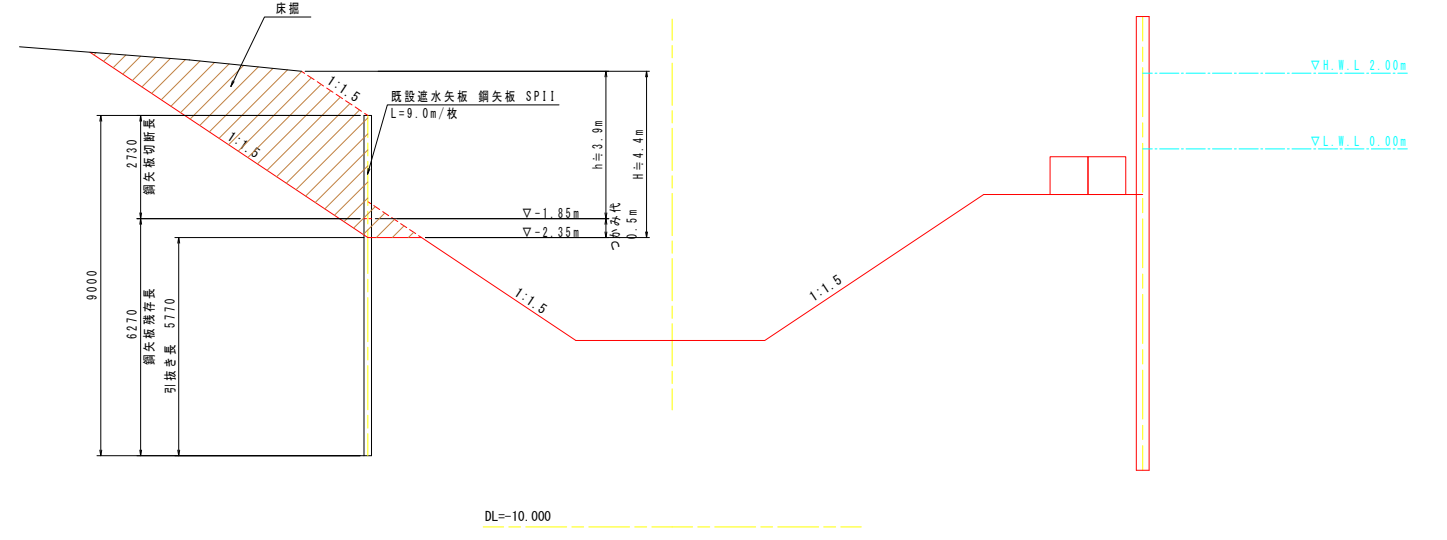
GH=1.433
FH=



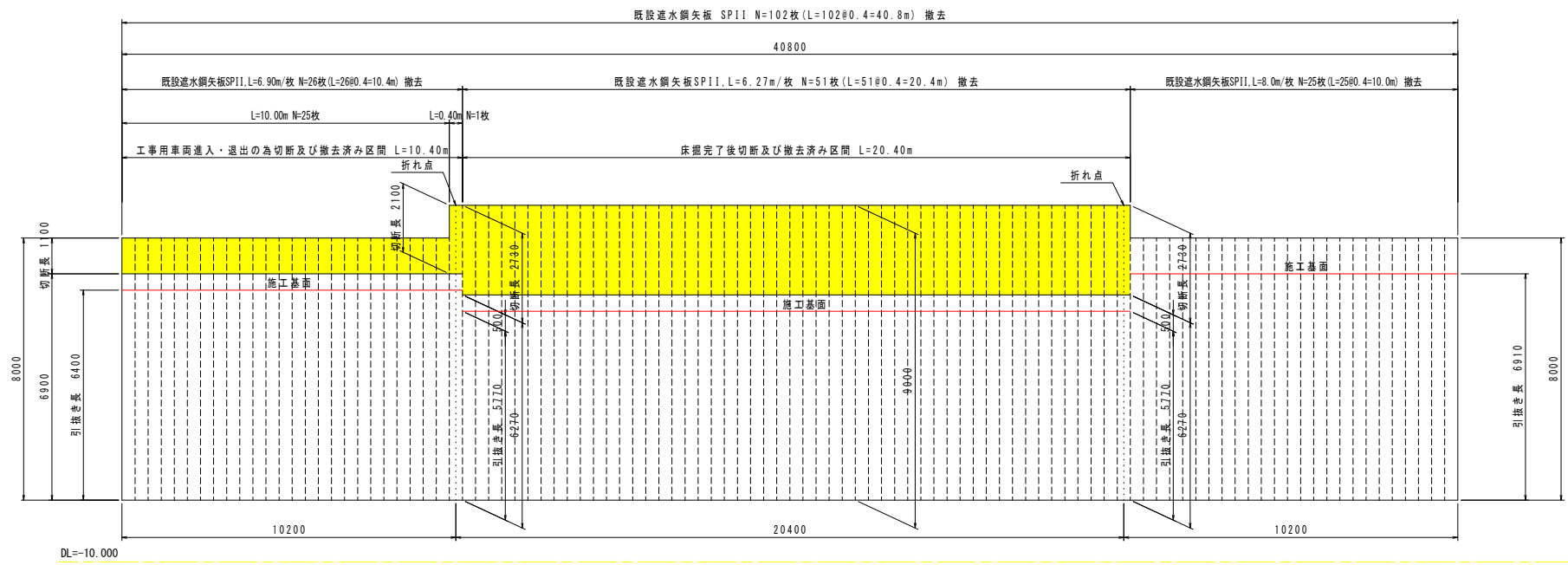
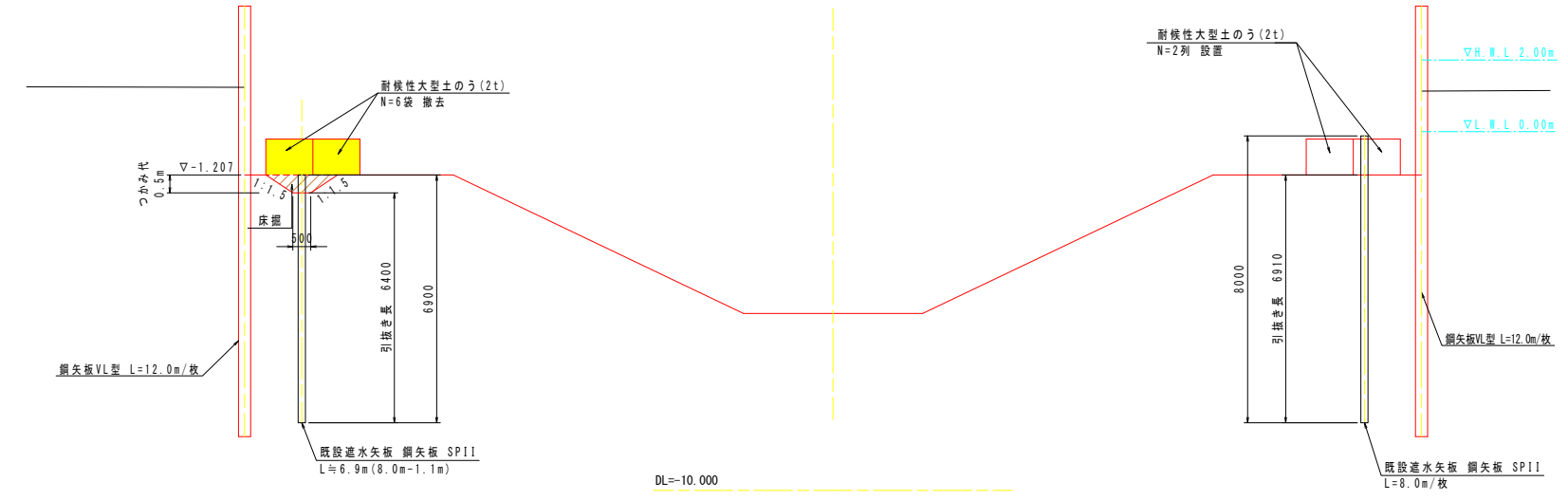
工事名	R6農セ 農集 大浜海岸 海水取水施設撤去工事 (担い手確保型) (着手日指定型)		
路線名等	大浜海岸		
業務箇所	海部郡美波町		
図面名	鋼矢板設置詳細図		
縮尺	1/100	図面番号	7 / 10
会社名			
事業者名	徳島県立農林水産総合技術支援センター		



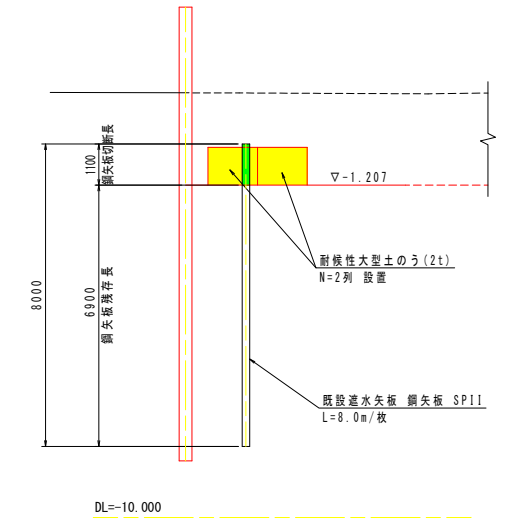
NO.5+3.06(A-A) 付近



NO.5+3.06(B-B) 付近



NO.5+3.06(B-B) 付近



工事名	R6農七 農林 大浜海岸 海水取水施設撤去工事 (担い手確保型) (着手日指定型)		
路線名等	大浜海岸		
業務箇所	海部郡美波町		
図面名	既設遮水鋼矢板撤去詳細図		
縮尺	図示	図面番号	8 / 10
会社名			
事業者名	徳島県立農林水産総合技術支援センター		

線形図

S=1:250



既設基準点座標リスト

点名	X座標	Y座標	世界測地系 標高
st3	81757.094	96429.690	9.816
st4	81759.150	96426.398	9.844

※標高はA-1を防潮堤天端計画高として直接水準した値

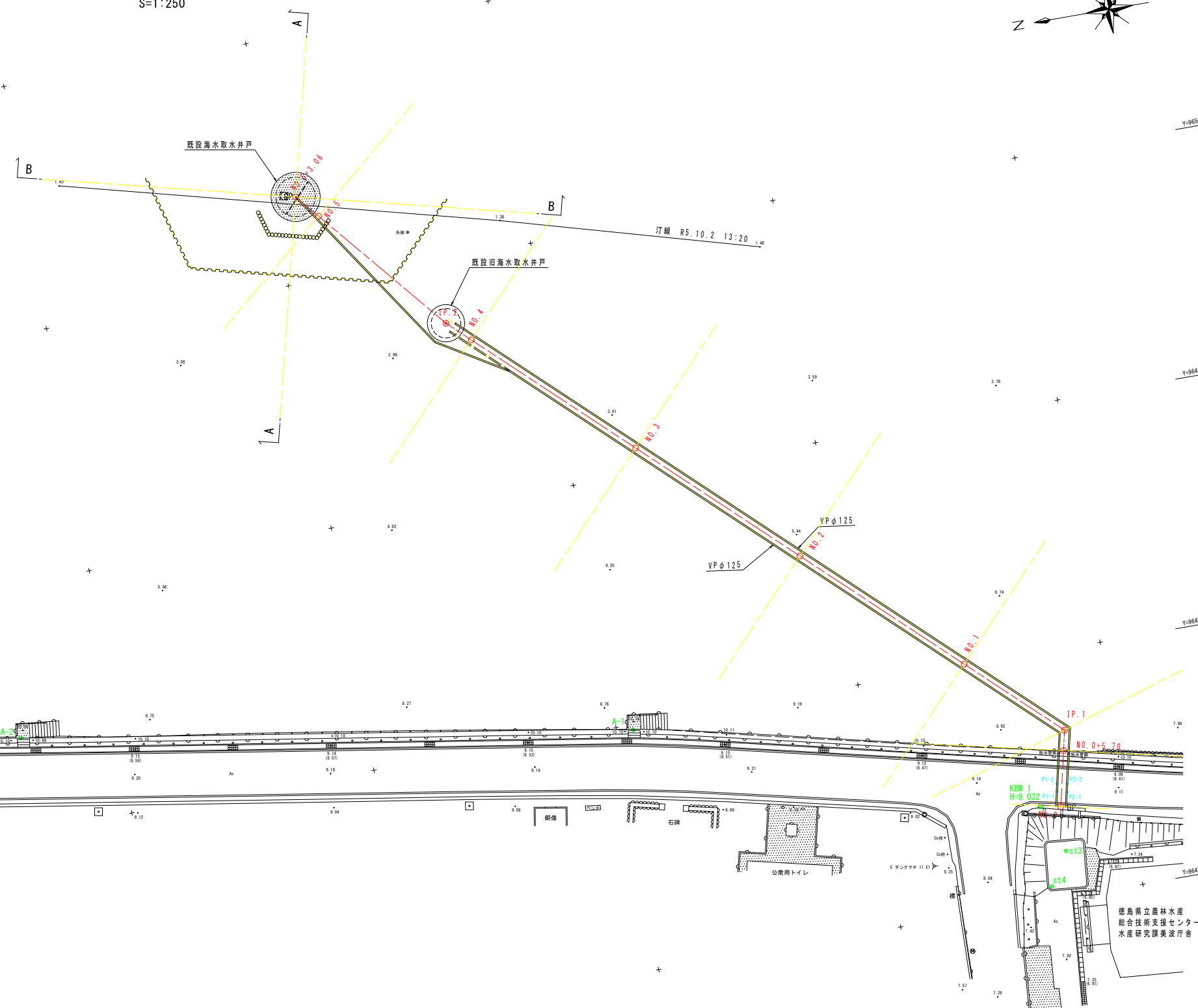
基準点座標リスト

点名	X座標	Y座標	世界測地系 標高
A-1	81798.317	96449.444	10.100
A-2	81859.781	96459.472	10.097
A-3	81930.772	96460.733	8.989
A-4	81708.279	96426.400	7.974

※標高はA-1を防潮堤天端計画高として直接水準した値

中心点座標リスト

点名	X座標	Y座標	世界測地系 標高
NO.0	81756.843	96434.228	
NO.0+5.70	81755.581	96439.787	
IP.1	81755.120	96441.819	
NO.1	81764.006	96450.202	
NO.2	81773.554	96453.926	
NO.3	81793.103	96477.650	
NO.4	81807.651	96491.374	
IP.2	81809.892	96493.488	
NO.5	81820.759	96506.456	
NO.5+3.06	81822.724	96508.801	



工事名	R6農七 農七 大浜海岸 海水取水施設撤去工事 (担い手確保型) (着手日指定型)		
路線名等	大浜海岸		
業務箇所	海部郡美波町		
図面名	線形図		
縮尺	1/250	図面番号	10 / 10
会社名			
事業者名	徳島県立農林水産総合技術支援センター		